
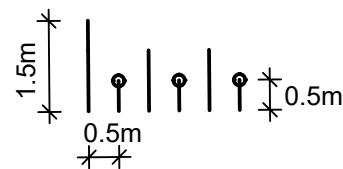


### LEGENDA



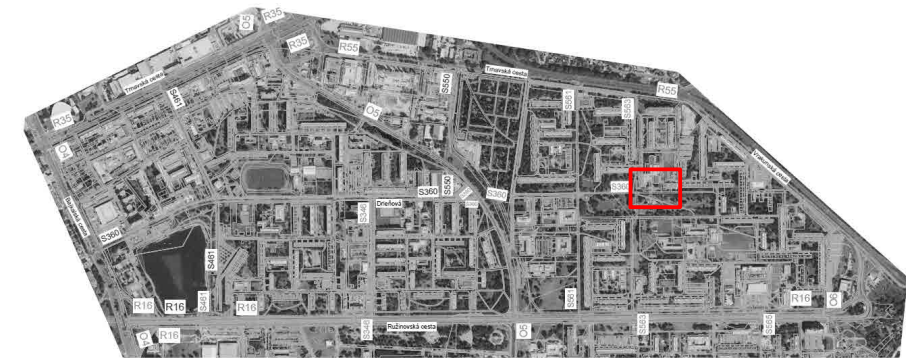
vodorovná značka nabadajúca na spomalenie užívateľov v neformálnej podobe, príklad "spomal, máš privysokú rýchlosť"



priečne opakujúce sa vodorovné značenie pozostávajúce z troch typov čiar, s vizuálnym efektom zuženia a zlepšenie vnímania rychlosti užívateľov  
 1.5m čiara každých 5 metrov  
 1.0m čiara každý meter od 1.5metra dlhej čiary  
 0.5m s krúžkom smerom k osi chodníka, stredovo medzi ostatnými čiarami.

hrúbka čiar je približne medzi 20mm - 35mm

### ORIENTAČNÁ MAPKA



Projekt:		Formát:	2 A4
<b>Návrh štúdie realizovateľnosti vedľajších cyklistických trás</b>		Rozmer:	297x420mm
		Dátum:	10/2020
Kraj:	Okres:	Obec:	
Bratislavský	Bratislava II	Bratislava - Ružinov	
Objekt:	Ukludnenie dopravy na trase S360 Reštaurácia PLANETKA	Č.Výkresu:	Mierka:
Výkres:	Situácia	2.10	1:250
Vypracoval:	Michal Ďurta	telefón: 0917 942 574 email: durta.michal@gmail.com	